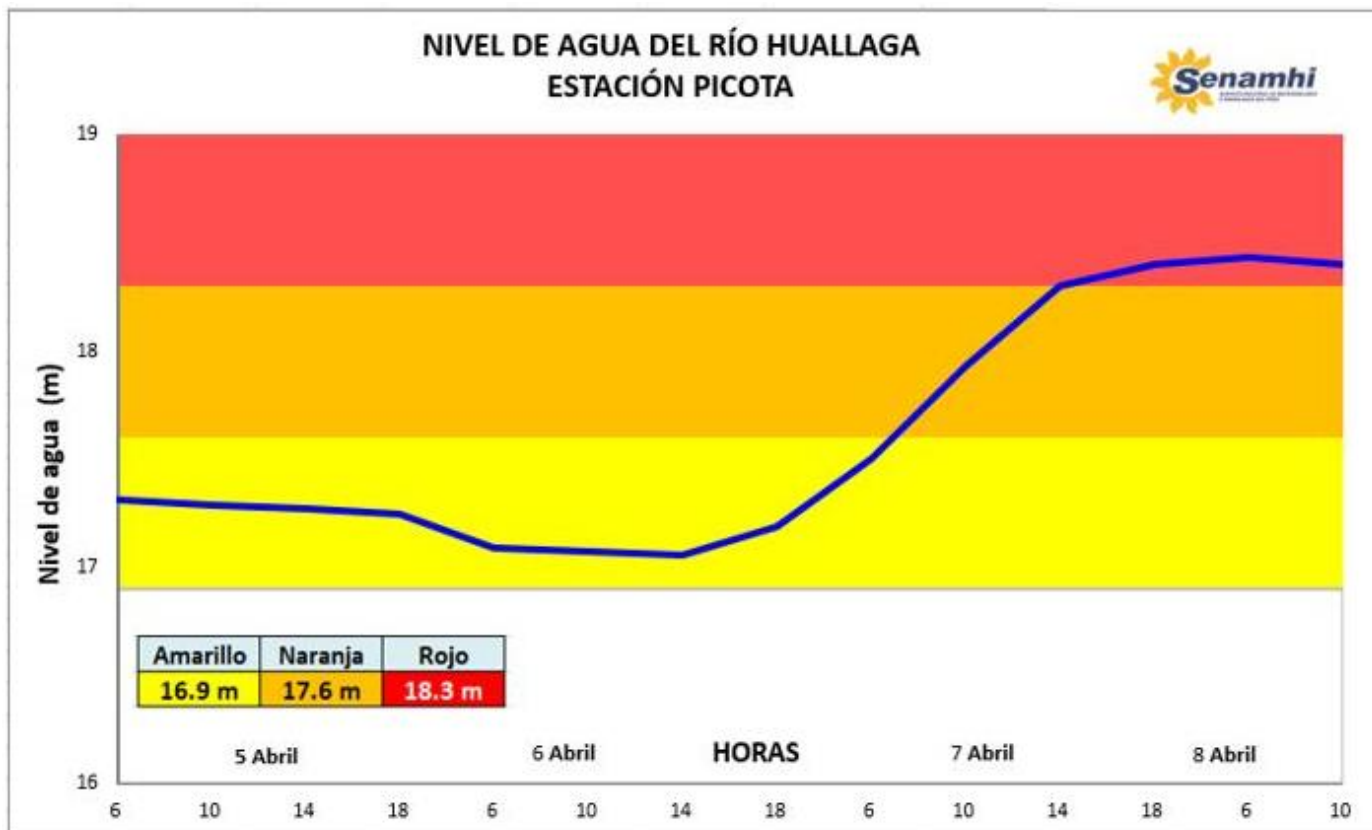


AVISO N° 179 - 2019 – COE SALUD – DIGERD – MINSA

SAN MARTIN: SITUACIÓN ACTUAL DEL RÍO HUALLAGA

NIVEL: 4

El SENAMHI, organismo adscrito al Ministerio del Ambiente, informa que se registra el incremento del nivel de agua del río Huallaga debido a la intensificación de las precipitaciones en la región San Martín, con probabilidad de mantener esta tendencia en las próximas horas. A las 10:00 horas del día de hoy, el río Huallaga en la estación Picota registró un nivel de 18.40 m (umbral hidrológico rojo). Por lo que se recomienda a la población precaución al realizar actividades cerca del río.



Río	Estación	Distrito	Nivel de agua	Umbral de inundación (m)
			10:00 horas (m)	
Huallaga	Picota	Picota	18.40	18.30

NIVELES DE PELIGRO

Nivel 1	Nivel 2	Nivel 3	Nivel 4
No es necesario tomar precauciones especiales.	Sea precavido al realizar actividades cerca de los ríos, cursos o cuerpos de agua ante ligeros incrementos que puedan acarrear riesgos, sin embargo son situaciones normales en esta región. Manténgase al corriente del desarrollo de la situación hidrológica.	Se prevé la ocurrencia de un evento hidrológico peligroso. Este atento en todo momento del desarrollo de la situación y cumpla los consejos e instrucciones dados por las autoridades evitando desarrollar actividades cerca de los ríos, cursos o cuerpos de agua	Sea extremadamente precavido; ante la ocurrencia de un evento hidrológico de gran magnitud (desbordes, inundaciones y/o huaycos). Este al corriente en todo momento del desarrollo de la situación y cumpla los consejos e instrucciones dados por las autoridades, evitando desarrollar actividades cerca de los ríos, cursos o cuerpos de agua.

FUENTE:
SENAMHI – AVISO HIDROLÓGICO N° 0134
Emisión Lunes, 08 de abril de 2019

ESTABLECIMIENTOS DE SALUD ALERTADOS

DEPARTAMENTO	PROVINCIA	DISTRITO	EE.SS.	CATEGORIA	PENDIENTE
SAN MARTIN	PICOTA	PICOTA	HOSPITAL RURAL PICOTA	I-4	BAJA
	PICOTA	TINGO DE PONASA	MARISCAL CASTILLA	I-1	BAJA
	PICOTA	BUENOS AIRES	BUENOS AIRES	I-2	BAJA
	PICOTA	PICOTA	BARRANQUITA PICOTA	I-1	BAJA
	PICOTA	PUCACACA	CEDRO PAMPA	I-1	BAJA
	PICOTA	SAN HILARION	SAN CRISTOBAL DE SISA	I-3	BAJA
	PICOTA	PICOTA	POLICLINICO NOVASSALUD	I-3	BAJA
	PICOTA	PUCACACA	PUCACACA	I-3	BAJA
	PICOTA	TINGO DE PONASA	TINGO DE PONAZA	I-3	BAJA
	PICOTA	SAN CRISTOBAL	PUERTO RICO	I-1	BAJA
	HUALLAGA	TINGO DE SAPOSOA	TINGO DE SAPOSOA	I-1	BAJA
	BELLAVISTA	HUALLAGA	LEDOY	I-1	BAJA
	BELLAVISTA	SAN RAFAEL	PANAMA	I-1	BAJA
	BELLAVISTA	BELLAVISTA	HOSPITAL BELLAVISTA	II-E	BAJA
	BELLAVISTA	SAN RAFAEL	LA LIBERTAD	I-2	BAJA
	BELLAVISTA	BELLAVISTA	LIMON	I-1	BAJA
	BELLAVISTA	BELLAVISTA	POSTA MEDICA BELLAVISTA - ESSALUD	SIN CATEGORIA	BAJA
	BELLAVISTA	SAN RAFAEL	SAN RAFAEL	I-3	BAJA

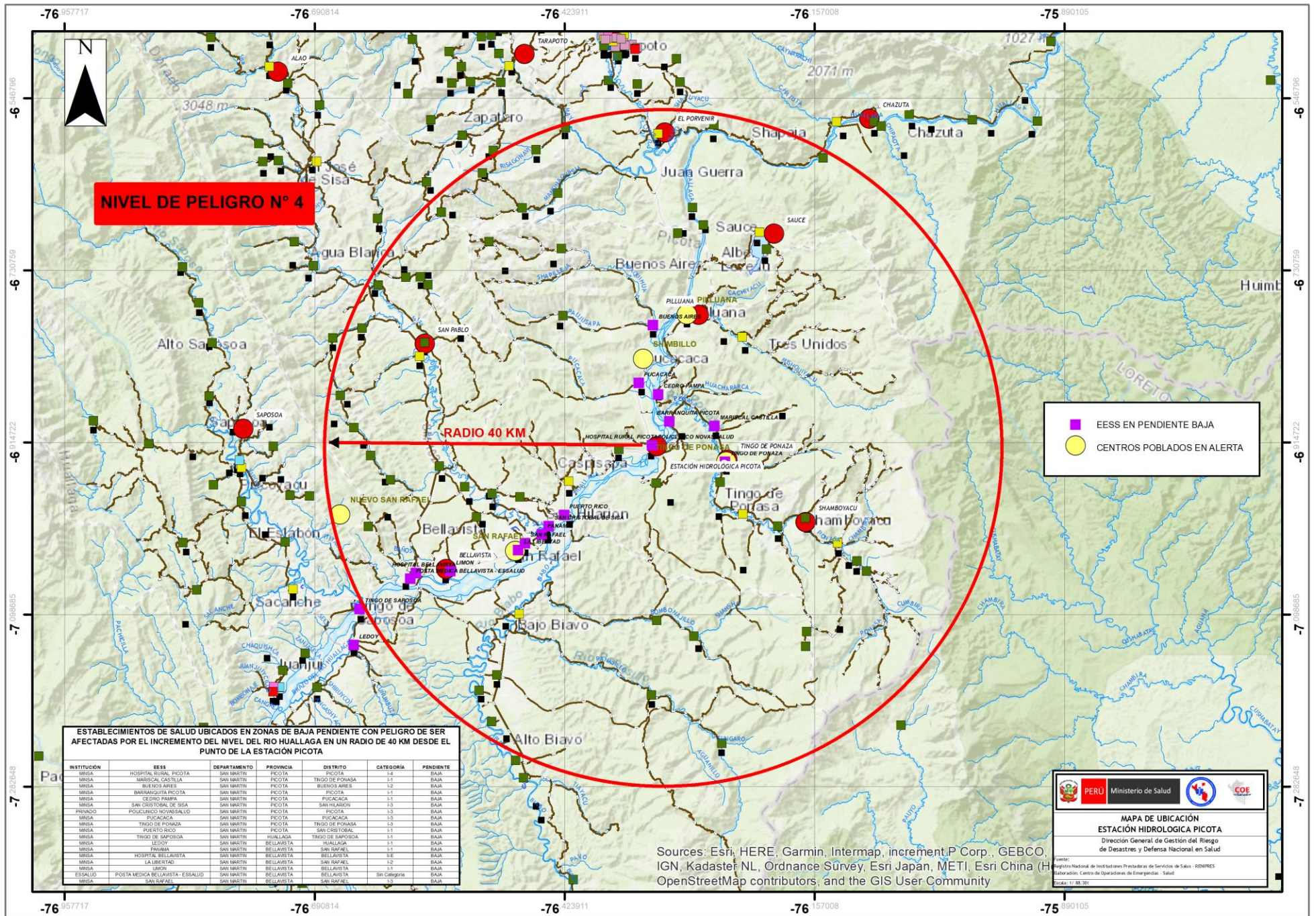
RECOMENDACIONES
A LOS ESPACIOS DE MONITOREO

- Monitorizar el abastecimiento de medicamentos, insumos y materiales
- La operatividad del sistema de referencia y contrarreferencia.
- Realizar el monitoreo permanente a los EESS frente a daños.
- Coordinar con el área de Gestión del Riesgo la ejecución del plan de contingencia o de respuesta.
- Difundir el contenido del presente aviso a la población, a través de los medios de comunicación local.
- Informar las acciones implementadas al correo electrónico coesalud@minsa.gob.pe y vía telefónica al 946285617.
- En caso de daños a la salud o a los establecimientos de salud, ingresar información al SIREED y su respectiva socialización, además del envío del EDAN salud.

A LOS ESTABLECIMIENTOS DE SALUD

- Asegurar el stock de medicamentos en un lugar seguro.
- Ampliar el horario de atención del EESS en caso de emergencias.
- Efectivizar el rol de retenes en caso de emergencias.
- Asegurar la operatividad de los equipos electromecánicos.
- Realizar pruebas de comunicación y enlace con radiocomunicaciones.
- Coordinar con las autoridades locales la implementación de medidas preventivas en la población.

**COE SALUD
DIGERD
Ministerio de Sal**
#TodosSomosGRD



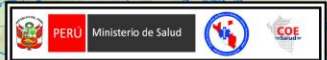
NIVEL DE PELIGRO N° 4

RADIO 40 KM

- EESS EN PENDIENTE BAJA
- CENTROS POBLADOS EN ALERTA

ESTABLECIMIENTOS DE SALUD UBICADOS EN ZONAS DE BAJA PENDIENTE CON PELIGRO DE SER AFECTADAS POR EL INCREMENTO DEL NIVEL DEL RIO HUALLAGA EN UN RADIO DE 40 KM DESDE EL PUNTO DE LA ESTACIÓN PICOTA

INSTITUCIÓN	EESS	DEPARTAMENTO	PROVINCIA	DISTRITO	CATEGORÍA	PENDIENTE
MNSA	HOSPITAL RURAL PICOTA	SAN MARTÍN	PICOTA	PICOTA	1-4	BAJA
MNSA	MANSION CASTILLA	SAN MARTÍN	PICOTA	TINGO DE PONAZA	1-1	BAJA
MNSA	BUEÑOS AIRES	SAN MARTÍN	PICOTA	BUEÑOS AIRES	1-2	BAJA
MNSA	BARANGUITA PICOTA	SAN MARTÍN	PICOTA	PICOTA	1-1	BAJA
MNSA	CEÑO PAMPAL	SAN MARTÍN	PICOTA	PUCACACA	1-1	BAJA
MNSA	SAN CRISTÓBAL DE SISA	SAN MARTÍN	PICOTA	SAN HUACAYON	1-3	BAJA
PRIVADO	POLISURCO NOVAVASALUD	SAN MARTÍN	PICOTA	PICOTA	1-3	BAJA
MNSA	PUCACACA	SAN MARTÍN	PICOTA	PUCACACA	1-3	BAJA
MNSA	TINGO DE PONAZA	SAN MARTÍN	PICOTA	TINGO DE PONAZA	1-3	BAJA
MNSA	PUERTO RICO	SAN MARTÍN	PICOTA	SAN CRISTÓBAL	1-1	BAJA
MNSA	TINGO DE SAMPONZA	SAN MARTÍN	HUALLAGA	TINGO DE SAMPONZA	1-1	BAJA
MNSA	LEDOS	SAN MARTÍN	BELLAVISTA	BELLAVISTA	1-1	BAJA
MNSA	PANAMA	SAN MARTÍN	BELLAVISTA	SAN RAFAEL	1-1	BAJA
MNSA	HOSPITAL BELLAVISTA	SAN MARTÍN	BELLAVISTA	BELLAVISTA	1-1	BAJA
MNSA	LA LIBERTAD	SAN MARTÍN	BELLAVISTA	SAN RAFAEL	1-2	BAJA
MNSA	GRUPO	SAN MARTÍN	BELLAVISTA	BELLAVISTA	1-1	BAJA
ESSALUD	POSTA MEDICA BELLAVISTA - ESSALUD	SAN MARTÍN	BELLAVISTA	BELLAVISTA	Sin Categoría	BAJA
MNSA	SAN RAFAEL	SAN MARTÍN	BELLAVISTA	SAN RAFAEL	1-3	BAJA



MAPA DE UBICACIÓN ESTACIÓN HIDROLÓGICA PICOTA
 Dirección General de Gestión del Riesgo de Desastres y Defensa Nacional en Salud

Sources: Esri, HERE, Garmin, Intermap, increment P Corp., GEBCO, IGN, Kadaster NL, Ordnance Survey, Esri Japan, METI, Esri China (H), OpenStreetMap contributors, and the GIS User Community

fuente: Registro Nacional de Instituciones Prestadoras de Servicios de Salud - RINPRES
 Elaboración: Centro de Operaciones de Emergencia - Salud
 Fecha: 11.08.2011