



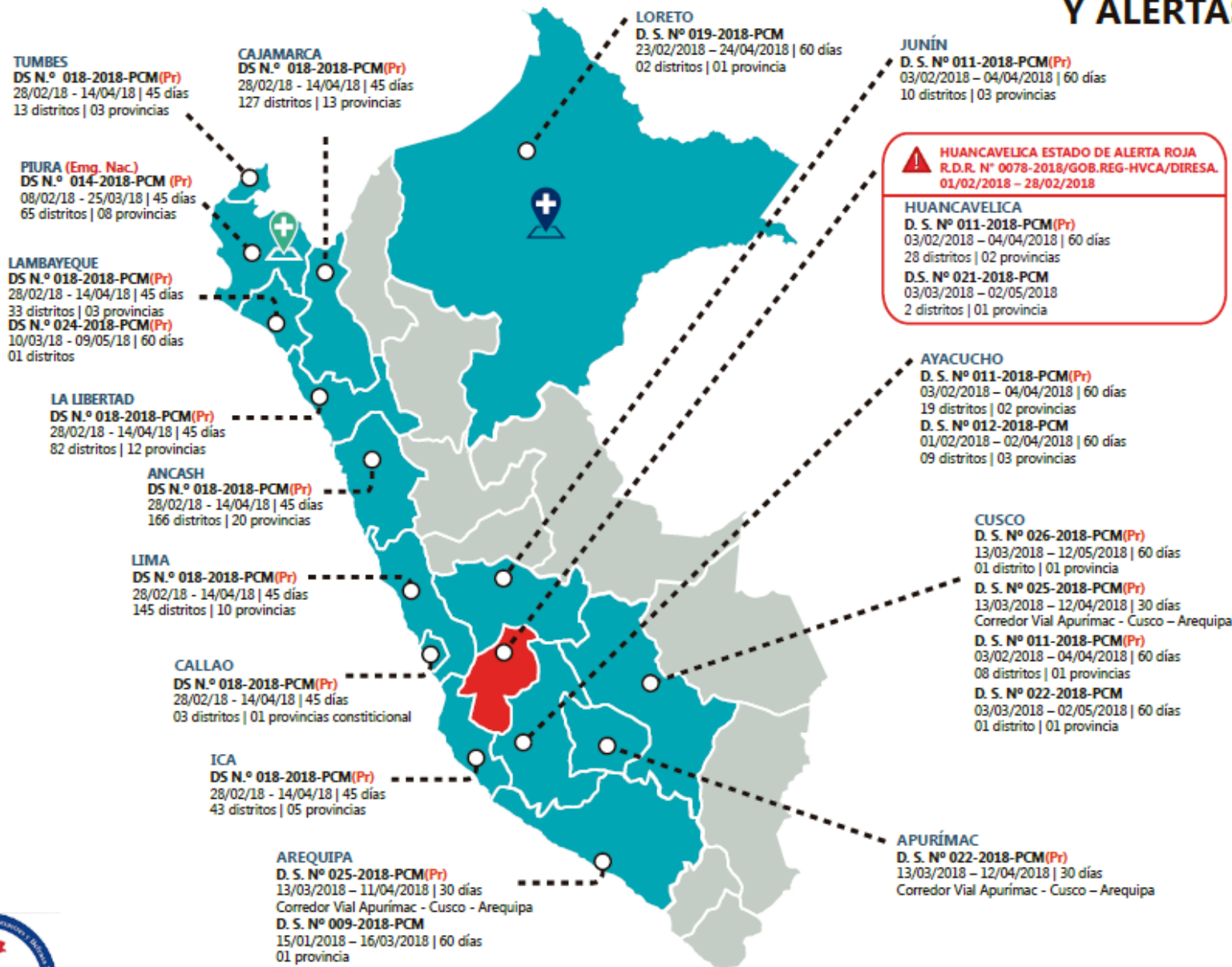
**SALA DE CRISIS  
COE SALUD  
DIGERD**

**Del 02 al 08 de marzo de 2018**



# Dirección General de Gestión del Riesgo de Desastres y Defensa Nacional en Salud (DIGERD) ESTADOS DE EMERGENCIA, EMERGENCIAS SANITARIAS Y ALERTAS SANITARIAS

# 2018



**Alerta Epidemiológica**  
ALERTA EN ESTABLECIMIENTOS DE SALUD A NIVEL NACIONAL POR CASOS CONFIRMADOS DE SARAMPIÓN EN EL PERÚ  
Código: AE-CDC-004-2018  
02/Mar/2018

**Alerta Epidemiológica**  
RIESGO DE INCREMENTO DE CASOS DE INFLUENZA (AH1N1)PDM 09  
Código: AE-CDC-002-2018  
25/Ene/2018

**Alerta Epidemiológica**  
RIESGO DE TRANSMISIÓN DE FIEBRE AMARILLA EN DEPARTAMENTOS DE LA AMAZONÍA PERUANA  
Código: AE - CDC - 003 - 2018  
02/Feb/2018

**EMERGENCIA SANITARIA**

DS N.º 001 -2018-SA  
08/02/18 - 09/05/18 | 90 días  
Loreto, Distritos : Parinari y Urruinas .

**EMERGENCIA SANITARIA**

DS N.º 002 -2018-SA  
25/02/18 - 26/05/18 | 90 días  
Piura.



# AVISOS ESPECIALES I

N° DE AVISO	FENÓMENO HIDROMETEOROLÓGICO	INICIO	TÉRMINO	REGIONES AFECTADAS	FUENTE
AVISO N° 081-2018 – COE SALUD– DIGERD – MINSA	INCREMENTO DE CAUDAL DEL RÍO PERENÉ (NIVEL 3)	08/03/2018	-	Junín	SENAMHI –AVISO HIDROLÓGICO N° 061
AVISO N° 081-2018 – COE SALUD– DIGERD – MINSA	RÍO HUALLAGA INCREMENTA SU NIVEL (NIVEL 3)	08/03/2018	-	Loreto	SENAMHI –AVISO HIDROLÓGICO N° 060
AVISO N° 080-2018 – COE SALUD– DIGERD – MINSA	SITUACIÓN HIDROLÓGICA DEL RÍO CAMANÁ (NIVEL 3)	08/03/2018	-	Arequipa	SENAMHI –AVISO HIDROLÓGICO N° 059
AVISO N° 079-2018 – COE SALUD– DIGERD – MINSA	PRECIPITACIONES EN LA SIERRA CENTRO Y SUR (NIVEL 3)	08/03/2018 - 12:00 horas	13/03/2018 - 00:00 horas	Apurímac, Ancash, Arequipa, Ayacucho, Cusco, Huancavelica, Huánuco, Junín, Lima, Moquegua, Pasco, Puno, Tacna.	SENAMHI –AVISO N° 025
AVISO N° 078-2018 – COE SALUD– DIGERD – MINSA	PRECIPITACIONES EN LA SELVA (NIVEL 3)	08/03/2018 - 12:00 horas	12/03/2018 - 06:00 horas	Amazonas, Huánuco, Loreto, Pasco, San Martín, Ucayali.	SENAMHI –AVISO N° 024
AVISO N° 077-2018 – COE SALUD– DIGERD – MINSA	INCREMENTO DE VIENTO EN LA COSTA (NIVEL 3)	08/03/2018 - 12:00 horas	12/03/2018 - 00:00 horas	Ancash, Arequipa, Callao, Ica, La Libertad, Lambayeque, Lima, Piura.	SENAMHI –AVISO N° 023
AVISO N° 076-2018 – COE SALUD– DIGERD – MINSA	INCREMENTO DEL CAUDAL DEL RÍO RAMIS - PUNO (NIVEL 3)	07/03/2018		Puno	SENAMHI –AVISO HIDROLÓGICO N° 058

# AVISOS ESPECIALES II

N° DE AVISO	FENÓMENO HIDROMETEOROLÓGICO	INICIO	TÉRMINO	REGIONES AFECTADAS	FUENTE
AVISO N° 075-2018 – COE SALUD– DIGERD – MINSA	INCREMENTO DE CAUDAL DEL RÍO CABANILLAS – PUNO (NIVEL 3)	07/03/2018		Puno	SENAMHI –AVISO HIDROLÓGICO N° 057
AVISO N° 074-2018 – COE SALUD– DIGERD – MINSA	RIO NAPO EN ALERTA HIDROLÓGICA NARANJA (NIVEL 3)	05/03/2018	-	Loreto	SENAMHI –AVISO HIDROLÓGICO N° 056
AVISO N° 073-2018 – COE SALUD– DIGERD – MINSA	SITUACIÓN ACTUAL DEL RÍO RIMAC – LIMA (NIVEL 3)	03/03/2018	-	Lima	SENAMHI –AVISO HIDROLÓGICO N° 055
AVISO N° 072-2018 – COE SALUD– DIGERD – MINSA	INCREMENTO DE CAUDAL DEL RÍO CABANILLAS – PUNO (NIVEL 3)	02/03/2018	-	Puno	SENAMHI –AVISO HIDROLÓGICO N° 054
AVISO N° 071-2018 – COE SALUD– DIGERD – MINSA	ESTADO DEL MAR EN TODO EL LITORAL (oleaje ligero a moderado)	04/03/2018	06/03/2018	Litoral norte centro y sur	DHN –AVISO ESPECIAL N° 06
AVISO N° 070-2018 – COE SALUD– DIGERD – MINSA	INCREMENTO DE VIENTO EN LA COSTA (NIVEL 3)	02/03/2018 - 12:00 horas	06/03/2018 - 00:00 horas	Ancash, Arequipa, Ica, Lima.	SENAMHI –AVISO N° 022
AVISO N° 069-2018 – COE SALUD– DIGERD – MINSA	PRECIPITACIONES EN LA SIERRA (NIVEL 3)	01/03/2018 - 12:00 horas	06/03/2018 - 06:00 horas	Amazonas, Ancash, Apurímac, Arequipa, Ayacucho, Cajamarca, Cusco, Huancavelica, Huánuco, Ica, Junín, La Libertad, Lambayeque, Lima, Moquegua, Piura, Puno, San Martín, Tacna.	SENAMHI –AVISO N° 021

# EVENTOS DE ORIGEN NATURAL

## SISMOS PERCIBIDOS



Fecha Local	Hora Local	Latitud	Longitud	Profundidad	Magnitud	Intensidad	Daños a la Salud
07/03/2018	12:40:32	-13.88	-76.25	44	4.2	II Pisco	No se reportan
07/03/2018	08:09:32	-17.53	-70.73	20	3.7	II – III Locumba	No se reportan
04/03/2018	14:41:12	-10.46	-75.50	14	3.8	II Oxapampa	No se reportan

Fuente: IGP



PERÚ

Ministerio de Salud

Dirección General de Gestión del Riesgo de Desastres y Defensa Nacional en Salud

# Situación de regiones por lluvias

Actualizado: 08/03/2018

## Resumen general

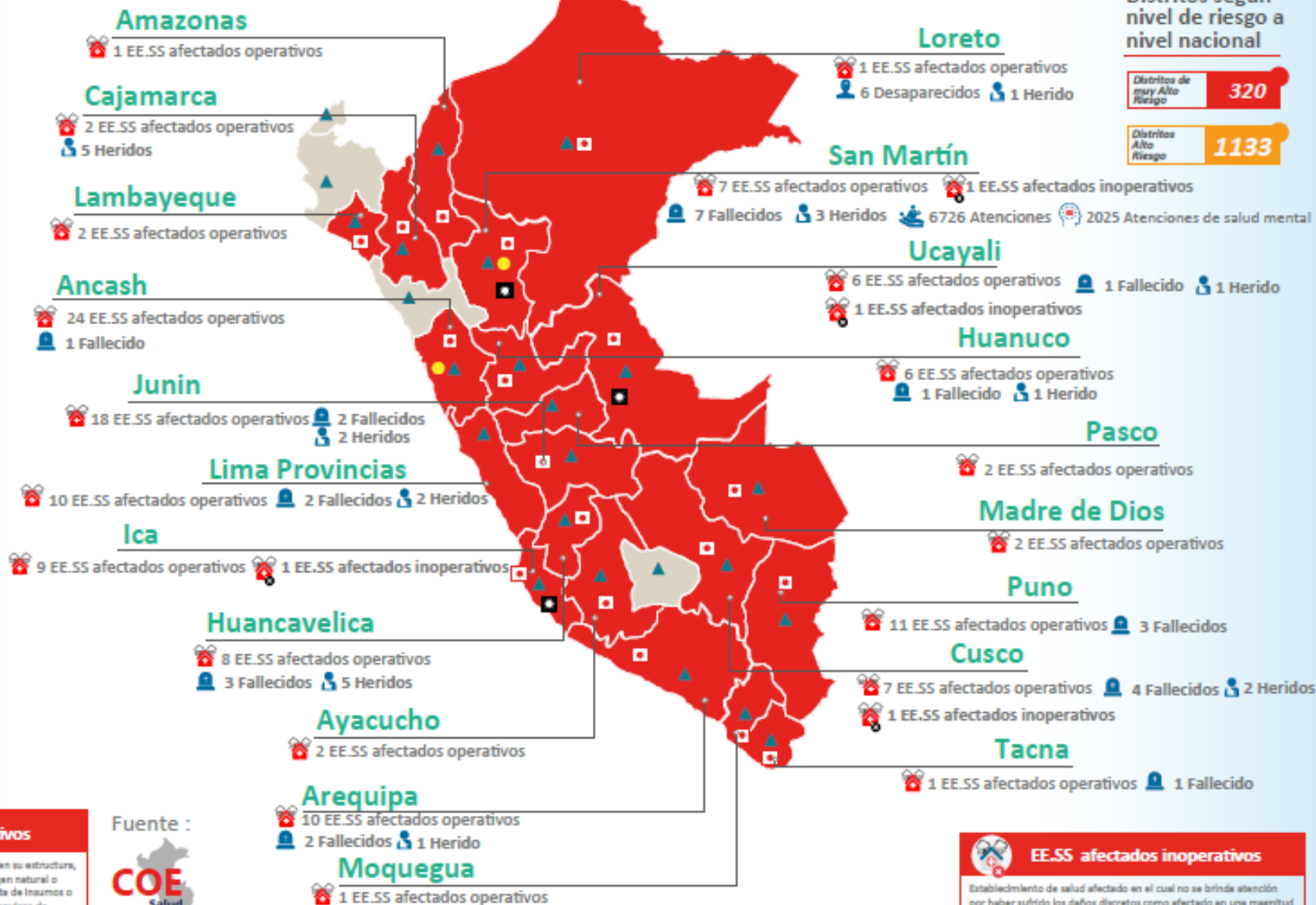
Establecimientos de Salud Afectados Inoperativos **4**

Departamentos	Nº EE.SS afectados Inoperativos
San Martín	1
Ucayali	1
Ica	1
Cusco	1
<b>Total</b>	<b>4</b>

Establecimientos de Salud Afectados Operativos **130**

Departamentos	Nº EE.SS afectados operativos
Ancash	24
Ucayali	6
San Martín	7
Huanuco	6
Cajamarca	2
Cusco	7
Loreto	1
Junin	18
Madre de Dios	2
Moquegua	1
Ayacucho	2
Arequipa	10
Puno	11
Huancavelica	8
Tacna	1
Lambayeque	2
Amazonas	1
Lima	10
Ica	9
Pasco	2
<b>Total</b>	<b>130</b>

Regiones Afectadas **20**



Distritos según nivel de riesgo a nivel nacional

Distritos de muy Alto Riesgo **320**

Distritos Alto Riesgo **1133**



### EE.SS afectados operativos

Establecimientos de salud que ha sufrido algún daño en su estructura, dificultades en la accesibilidad por fenómenos de origen natural o carencia de recursos humanos por inaccesibilidad, falta de insumos o equipamientos, el cual se mantiene operativo pero requiere de intervención para reparación de daños.

Fuente :



### EE.SS afectados inoperativos

Establecimiento de salud afectado en el cual no se brinda atención por haber sufrido los daños discretos como afectado en una magnitud que no le permite tener capacidad resolutive.





# Intervenciones en regiones por lluvias

Actualizado. 08/03/2018

## Amazonas

**Intervenciones Estratégicas**

- 2 Teleconferencias: 2 capacitados en acciones de preparación y respuesta frente a lluvias.
- Formación de 30 brigadistas en intervención inicial.
- Formación de 40 brigadistas comunitarios.

## Cajamarca

**Intervenciones Estratégicas**

- 1 Taller: 5 capacitados en planes de contingencia.
- 2 Teleconferencias: 9 capacitados en acciones de preparación y respuesta frente a lluvias.
- Formación de 30 brigadistas en intervención inicial.
- Formación de 220 brigadistas comunitarios.

**Intervenciones Operativas**

- Se realizó la intervención a espacios de monitoreo.

## Lambayeque

**Intervenciones Estratégicas**

- 1 Taller: 13 capacitados en planes de contingencia.
- 1 Teleconferencia: 6 capacitados en acciones de preparación y respuesta frente a lluvias.
- Formación de 180 brigadistas comunitarios.

## Ancash

**Intervenciones Estratégicas**

- 1 Taller: 8 capacitados en planes de contingencia.
- 2 Teleconferencias: 5 capacitados en acciones de preparación y respuesta frente a lluvias.
- Formación de 90 brigadistas de intervención inicial.

**Intervenciones Operativas**

- Se realizó la intervención a espacios de monitoreo.

## Junin

**Intervenciones Estratégicas**

- 1 Taller: 11 capacitados en planes de contingencia.
- 2 Teleconferencias: 7 capacitados en acciones de preparación y respuesta frente a lluvias.

## Lima Provincias

**Intervenciones Estratégicas**

- Formación 240 brigadistas comunitarios.
- Formación de 90 brigadistas en intervención inicial.
- Formación de 390 brigadistas hospitalarios.
- 50 capacitados en Eden.
- Formación de 30 brigadistas de salud mental.

## Ica

**Intervenciones Estratégicas**

- 2 Teleconferencias: 6 capacitados en preparación y respuesta frente a lluvias.
- Formación de 60 brigadistas en intervención inicial.

## Ayacucho

**Intervenciones Estratégicas**

- 1 Taller: 7 capacitados en planes de contingencia.
- 2 Teleconferencias: 6 capacitados en acciones de preparación y respuesta frente a lluvias.
- Formación de 30 brigadistas en intervención inicial.

## Arequipa

**Intervenciones Estratégicas**

- 1 Taller: 3 capacitados en planes de contingencia.
- 2 Teleconferencias: 7 capacitados en acciones de preparación y respuesta frente a lluvias.

## Moquegua

**Intervenciones Estratégicas**

- 1 Taller: 1 capacitado en planes de contingencia.
- 2 Teleconferencias: 6 capacitados en acciones de preparación y respuesta frente a lluvias.

## Loreto

**Intervenciones Estratégicas**

- 1 Taller: 7 capacitados en planes de contingencia.
- 2 Teleconferencias: 2 capacitados en acciones de preparación y respuesta frente a lluvias.
- Formación de 30 brigadistas de intervención inicial.

## San Martín

**Intervenciones Estratégicas**

- 1 Taller: 7 capacitados en planes de contingencia.
- 2 Teleconferencias: 10 capacitados en acciones de preparación y respuesta frente a lluvias.
- Formación de 30 brigadistas de intervención inicial.

**Intervenciones Operativas**

- Se movilizaron a 50 brigadistas locales.
- Se movilizaron a 37 brigadistas del MINSA.
- Se enviaron 707 kg de medicamentos.

## Ucayali

**Intervenciones Estratégicas**

- 1 Taller: 3 capacitados en planes de contingencia.
- 2 Teleconferencias: 6 capacitados en acciones de preparación y respuesta frente a lluvias.
- Formación de 30 brigadistas de intervención inicial.

**Intervenciones Operativas**

- Se realizó la intervención a espacios de monitoreo.

## Huanuco

**Intervenciones Estratégicas**

- 1 Taller: 6 capacitados en planes de contingencia.
- 2 Teleconferencias: 8 capacitados en acciones de preparación y respuesta frente a lluvias.

## Madre de Dios

**Intervenciones Estratégicas**

- 1 Taller: 8 capacitados en planes de contingencia.
- 2 Teleconferencias: 2 capacitados en acciones de preparación y respuesta frente a lluvias.
- Formación de 30 brigadistas en intervención inicial.

## Cusco

**Intervenciones Estratégicas**

- 1 Taller: 2 capacitados en planes de contingencia.
- 2 Teleconferencias: 11 capacitados en acciones de preparación y respuesta frente a lluvias.
- Formación de 30 brigadistas hospitalarios.

## Puno

**Intervenciones Estratégicas**

- 1 Taller: 7 capacitados en planes de contingencia.
- 2 Teleconferencias: 8 capacitados en acciones de preparación y respuesta frente a lluvias.

**Intervenciones Operativas**

- Teleconferencia: Fortalecimiento del monitoreo de la DIRESA por la temporada de lluvias. 11 participantes.

## Tacna

**Intervenciones Estratégicas**

- 2 Teleconferencias: 5 capacitados en acciones de preparación y respuesta frente a lluvias.

## Resumen general



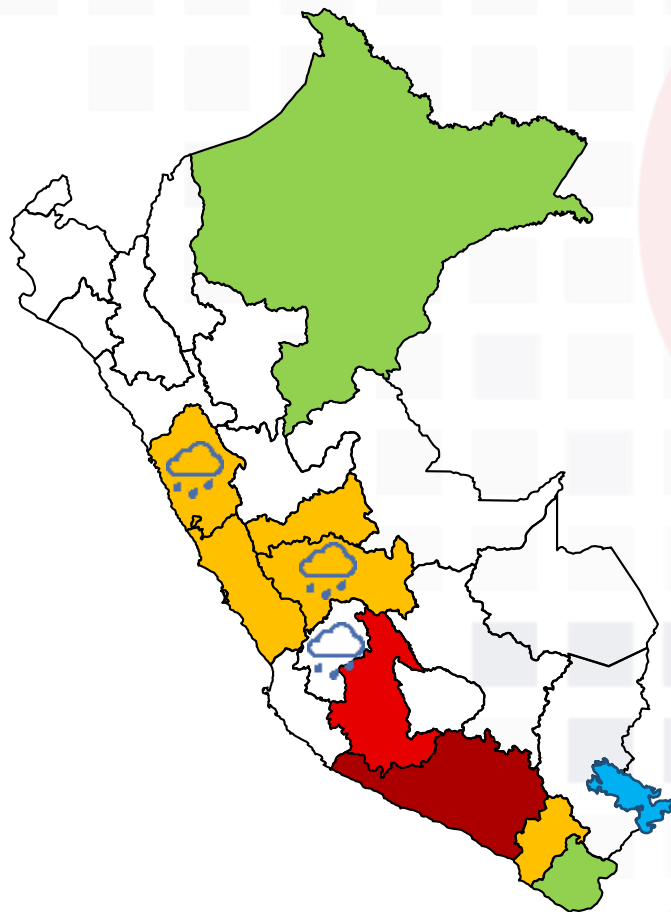
# EVENTOS REGISTRADOS

## TOTAL DE EVENTOS

	NATURAL	ANTRÓPICO	TOTAL
<b># de eventos</b>	5 (20%)	20 (80%)	25
<b>Lesionados</b>	1 (1%)	128 (100%)	129
<b>Fallecidos</b>	0	19	19



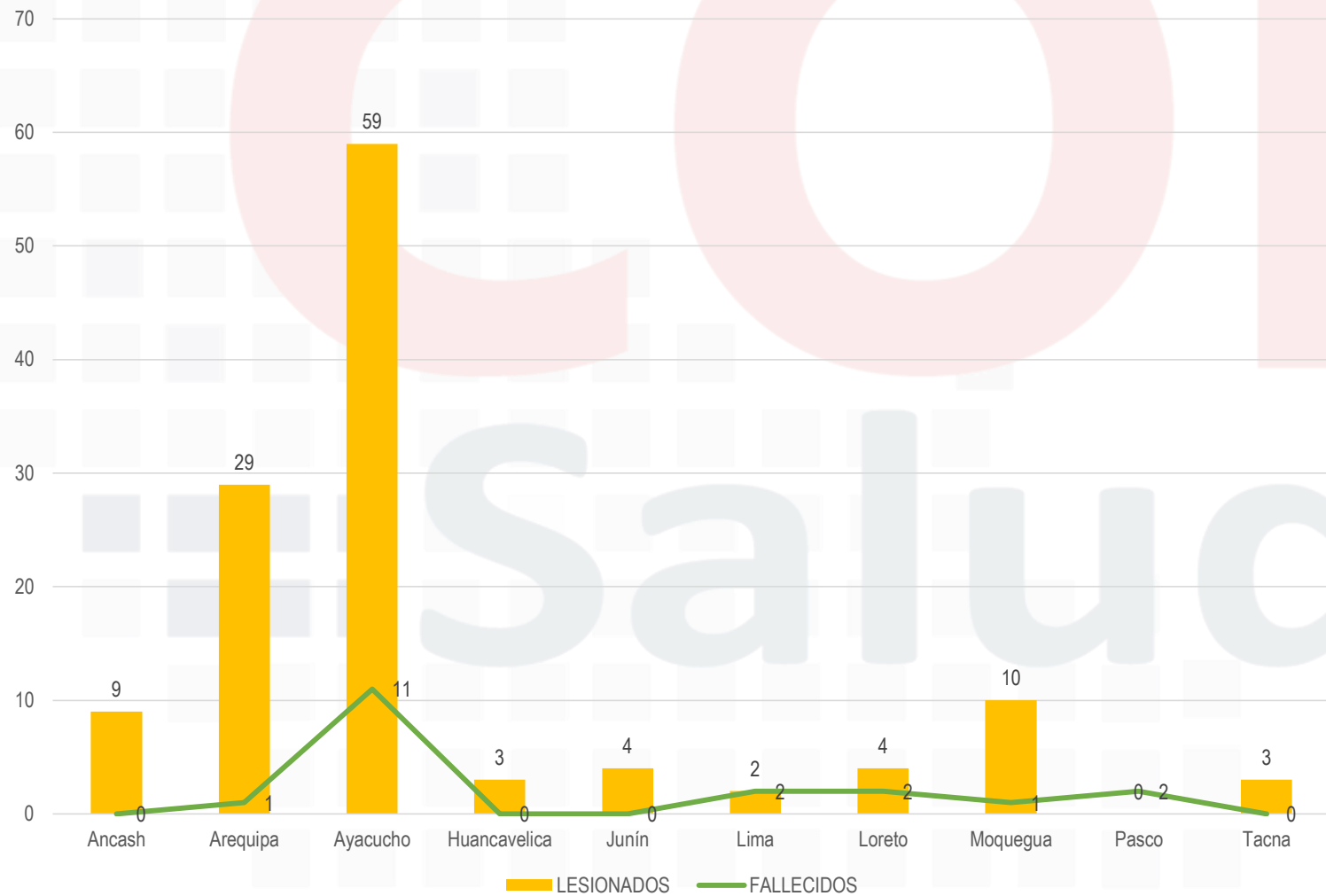
# EVENTOS POR REGIONES



REGIÓN	CANTIDAD	LESIONADOS	FALLECIDOS	DESAPARECIDO
Ancash	2	9	0	0
Arequipa	4	29	1	0
Ayacucho	3	59	11	0
Huancavelica	1	3	0	0
Junín	2	4	0	4
Lima	2	2	2	0
Loreto	1	4	2	0
Moquegua	2	10	1	0
Pasco	2	0	2	0
Tacna	1	3	0	0

Fuente: SIREED - COE SALUD

## DAÑOS A LA SALUD POR ACCIDENTES DE TRÁNSITO





**EVENTOS DE INTERÉS**

Salud =

## ACCIDENTE DE TRÁNSITO

LUGAR	FECHA	DAÑOS A LA SALUD	RESPUESTA EN SALUD
PUQUIO – LUCANAS - AYACUCHO	07/03/2018	<b>Lesionados:</b> 54 (38 Hospital Puquio – 06 pendiente transferencia, 06 Hospital Regional de Ica, 02 Hospital Santa María del Socorro)  <b>Fallecidos:</b> 10	<ul style="list-style-type: none"><li>- Monitoreo – EMED Diresa Ica.</li><li>- Movilización de Ambulancias</li><li>- Coordinación con el Hospital de Apoyo Palpa y la Clínica San Martín de Ica.</li><li>- Recursos Movilizados: Personal de Salud – 49, Ambulancias – 14 (06 Ica, 02 CGBVP Nazca- Ica, 05 Puquio- Ayacucho, 01 Lima)</li></ul>

# DESLIZAMIENTO DE TIERRA

LUGAR	FECHA	DAÑOS	RESPUESTA EN SALUD	OBSERVACIONES
LLUSCO – CHUMBIVILCAS - CUSCO	01/03/2018	<b>SALUD:</b> <b>Lesionados: 00</b> <b>Establecimientos de salud inoperativo: 01</b> <i>(P.S. Lutto I-2)</i>  <b>OTROS:</b> <b>Familias afectadas: 54</b> <b>Familias damnificadas: 47</b> <b>Viviendas afectadas: 37</b> <b>Viviendas damnificadas: 47</b> <b>II.EE. inhabitable: 01</b>	<ul style="list-style-type: none"> <li>- Apersonamiento al evento al evento: personal de la Diresa Cusco.</li> <li>- Movilización de Brigadistas: Regional – 09, local – 06. Salud mental – 06.</li> <li>- Movilización de Personal de salud: 01 médico emergenciólogo.</li> <li>- Movilización de carpas: 02</li> </ul>	<ul style="list-style-type: none"> <li>- 23 de febrero: personal de salud y equipamiento del P.S. Lutto empezó con evacuación hacia una vivienda de un poblador que ha sido alquilada por Municipalidad Distrital de Llusco, ante la presencia de este tipo de eventos con anterioridad.</li> <li>- 28 de febrero: terminaron de desocupar el establecimiento de salud.</li> <li>- Actualmente se viene realizando la atención de pacientes con normalidad, como contingencia los casos más complicados se derivarán al Hospital Santo Tomás que se encuentra a 02 horas de la comunidad de Lutto.</li> </ul>

